

COLLECTION

BALADES ENTRE LES VIGNES



L'ÉTOILE



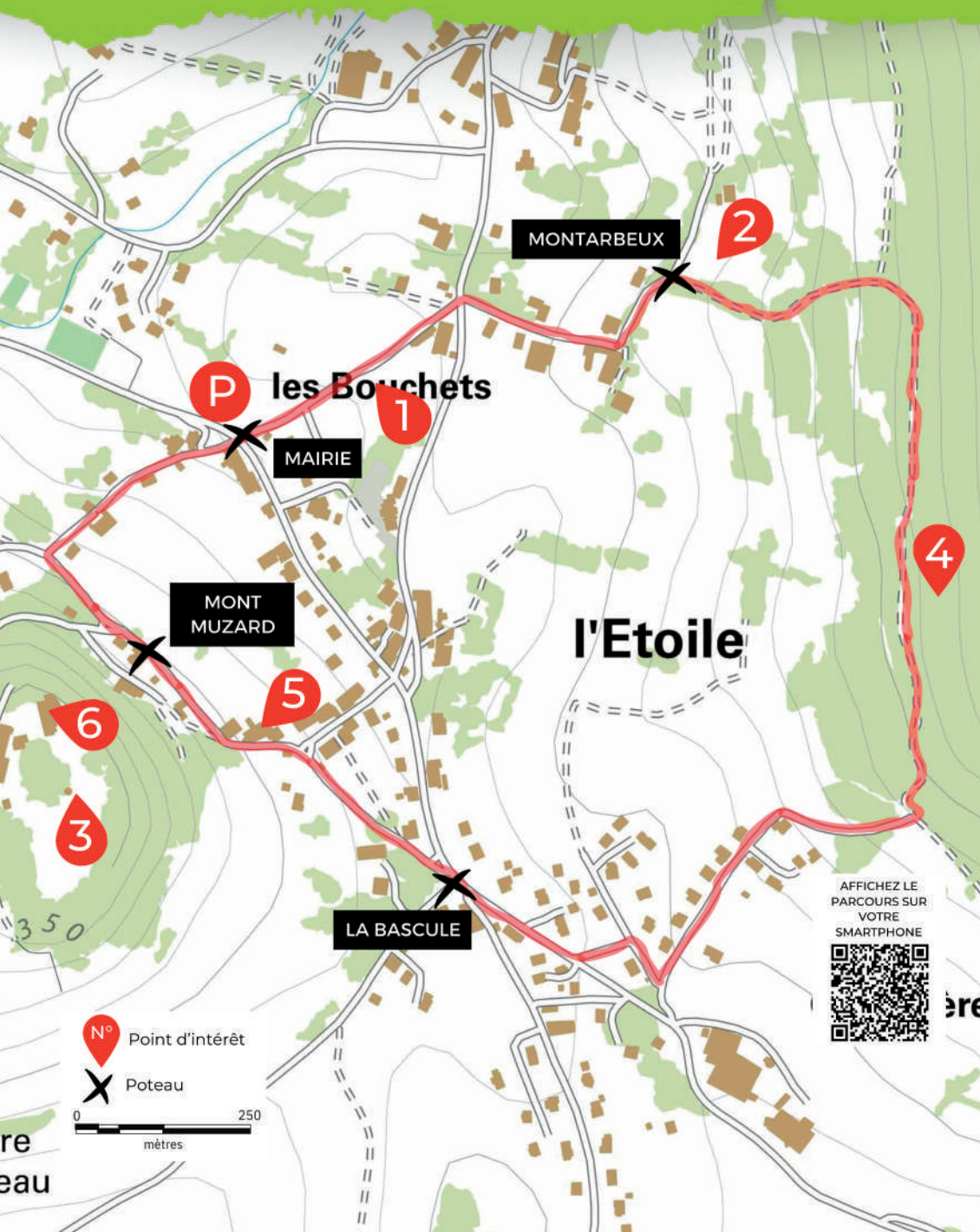
4
km

MOYEN

198 M
de dénivelé



La balade vous invite à flâner dans cette jolie bourgade où tout ramène au travail de la vigne avec ses anciennes maisons vigneronnes, ses trois châteaux viticoles, ses lavoirs, ses fontaines et de beaux points de vue.



P les Bouchets

MONTARBEUX

MAIRIE

MONT MUZARD

l'Etoile

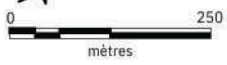
LA BASCULE

AFFICHEZ LE PARCOURS SUR VOTRE SMARTPHONE



N° Point d'intérêt

X Poteau



re
eau

LE


PARCOURS


DE DÉCOUVERTE




Départ sur le parking en face de la Mairie.


**EN CONTREBAS, ROUTE DE RUFFEY, PETITE AIRE DE JEUX
POUR LES ENFANTS**

• Au poteau "L'Étoile-Mairie", prenez la direction "Montarbeaux". Vous passerez devant un des quatre domaines viticoles installés dans le village : le Domaine Geneletti. 

A l'embranchement, prenez tout droit le chemin de Monceau jusqu'au poteau Montarbeaux situé devant le centre de soins à la faune sauvage Athénas. 

• Au poteau "Montarbeaux", prenez la direction "La bascule". Le chemin en terre très pentu remonte en direction du relief et longe, sur la gauche, les vignes de chardonnay du coteau du Mont Genezet. A mi-chemin, vous devez franchir la haute haie touffue pour découvrir de nouvelles parcelles.

Arrivez à mi-pente, vous pouvez vous retourner pour profiter de la belle vue sur l'Étoile, sur la butte du Mont Muzard coiffé de son château. 

Prenez le chemin enherbé sur votre droite, vous entrez dans les parcelles d'Henri Maire. 


Aux panneaux Henri Maire, continuez tout droit sur le chemin caillouteux.

Au niveau de l'antenne téléphonique, tournez à droite en descendant sur le chemin goudronné "des Grucets" en direction du village.

Peu après une parcelle de vignes sur votre gauche, tournez sur la droite sur le chemin de Tournaloup. Ensuite tournez sur votre gauche, toujours sur le chemin de Tournaloup pour aller en direction de la D38, vous longerez des vignes sur votre droite. Prenez la D38 jusqu'au poteau « La bascule » qui se trouve sur votre droite, un peu avant le pressoir.

• A ce poteau prenez la direction « Le Mont Muzard ». Prenez le chemin légèrement sur la gauche qui monte en direction du château de l'Étoile.

Au croisement, continuez sur votre gauche en montant, vous passerez devant les caves du Domaine Philippe Vandelle. 

• Au poteau « Mont Muzard », suivez la direction « Étoile Mairie » en continuant tout droit sur la route goudronnée. Pour les plus courageux, vous pourrez continuer la route goudronnée qui monte au Château de l'Étoile. 

Continuez sur la rue des Bouchets pour redescendre en direction de la Mairie de l'Étoile et du parking.

GOURMAND ! L'Office de Tourisme de Lons-le-Saunier propose chaque été des balades oenotouristiques à l'Étoile, tous les jeudis en fin d'après-midi (parcours différent). Suivez le guide et prenez le temps d'une rencontre entre la beauté de la nature et le trésor que les vignerons sont capables d'en extraire... (www.lons-jura.fr)



POUR ALLER

PLUS LOIN ...

UN FOSSILE



Parmi les fossiles présents dans les marnes du vignoble de l'Étoile figurent les fameuses "pentacrines" ; petites étoiles issues du démantèlement de tiges d'encrines, fossiles de la famille des étoiles de mer, qui recouvraient les fonds marins de l'époque, et couramment appelés "lis de mer".

UN POINT REMARQUABLE



La butte du Mont Muzard est emblématique du vignoble de l'Étoile. Vestige des bouleversements géologiques de la région, elle est constituée de très anciennes marnes grises et compactes du Lias, vieilles de 180 millions d'années. Elles supportent au sommet une coiffe de roches calcaires dures et sont plaquées sur les pentes d'éboulis bénéfiques à l'allègement des sols de vigne.

UN HABITAT TRADITIONNEL



Le village recèle d'authentiques fermes de vigneron (18^{ème} siècle). Ces maisons dites de "polyculteurs-vignerons" témoignent de la nécessité d'autosubsistance des vigneron jurassiens qui, outre leur activité viticole, pratiquent l'élevage et la céréaliculture jusqu'au milieu du 20^{ème} siècle.

Ces habitations s'inspirent de la maison agricole franc-comtoise traditionnelle qui présente 3 travées, dévolues à l'habitation, à la grange et à l'étable.

LES

VINS

DE L'ÉTOILE

UN TERROIR « À CHARDONNAY »

Le village a donné son nom ici à l'AOC dont la spécificité est la production de vins blancs.

L'Étoile est un terroir très propice à l'expression du cépage Chardonnay. Les vins sont fins et élégants aux arômes de pierre à fusil et de noisette.

Au 19^{ème} siècle, le vignoble de L'Étoile était réputé pour ses vins effervescents qui n'avaient alors rien à envier au Champagne selon certaines sources.

L'ABUS D'ALCOOL EST DANGEREUX POUR LA SANTÉ. À CONSOMMER AVEC MODÉRATION

UN VIGNOBLE EN... ÉTOILE

Les coteaux viticoles de l'**AOC L'ÉTOILE**, particulièrement abrités, sont disposés en flanc de 5 buttes qui encerclent la cuvette du village, évoquant une étoile à 5 branches. Cette zone particulièrement abritée est propice à la vigne.

Les sols et sous-sol viticoles présentent les caractéristiques classiques du vignoble du Jura (marnes grises ou irisées, buttes couronnées de calcaires beiges ou ocres), à ceci près que l'on trouve toutes les expositions possibles au soleil, notamment vers le Sud et l'Est, ce qui est peu courant.

LES SCHISTES-CARTON

Les « schistes carton » sont des marnes grises agencées en fines lamelles millimétriques.

Elles recèlent de nombreuses traces de fossiles marins (ammonites, lamellibranches) accumulées lors du dépôt des particules argileuses dans les mers du Lias.

La couleur grise traduit une grande quantité de matière organique disséminée issue du plancton (algues et micro-organismes).



LES LIS DE MER

A ne pas confondre avec une plante, Les lis de mer sont des animaux marins proche des oursins et fixés aux fonds rocheux par un pédoncule calcaire (la tige).

Le calice qui ressemble à une fleur, est en fait constitué de filtres à plancton situés au-dessus de la bouche de l'animal. Les pentacrines que l'on retrouve à l'Étoile sont les éléments calcaires fossilisés qui empilés formaient jadis le pédoncule.





VIGNOBLES & DÉCOUVERTES



DOMAINE PHILIPPE VANDELLE
L'ÉTOILE

CHÂTEAU DE L'ÉTOILE
L'ÉTOILE

DOMAINE DE MONTBOURGEAU
L'ÉTOILE

DOMAINE BAUD GÉNÉRATION 9
LE VERNOIS

CAVEAU DES BYARDS
LE VERNOIS

DOMAINE PIGNIER
MONTAIGU

LA MAISON DU VIGNERON
BOUTIQUE LES ARCADES
LONS-LE-SAUNIER

CHÂTEAU D'ARLAY
ARLAY

DOMAINE DE SAINTE-MARIE
ARLAY

DOMAINE LAURA BOURDY
ARLAY



ESPACE MONTGOLFIÈRE
MONTMOROT

THERMES LEDONIA
LONS-LE-SAUNIER

JURA ULM
COURLAOUX

FROMAGERIE PIANET-HUMBÉY
LONS-LE-SAUNIER

LES ATTELAGES DU CHÂTEAU
LAVIGNY



L'ÉPICURIEN
COURLAOUX



HÔSTELLERIE SAINT-GERMAIN
TABLE DE MARC TUPIN
ARLAY

HÔTEL SPA PARENTHÈSE
RESTAURANT AU VERBE AIMER
CHILLE

AUBERGE DE CHAVANNVES
RESTAURANT MICHEL BEJEANNIN
COURLANS



LA MAISON D'ISABELLE
RUFFEY-SUR-SEILLE

LE RELAIS DE LA PERLE
LE VERNOIS

AU BONHEUR D'ARTÉMIS
ARLAY



LA COLLECTION

D'autres fiches "Balades entre les vignes"
vous invitent à explorer le Vignoble du Jura.

www.vignoble-jura.fr

Rubrique "Balade entre les vignes"



REPÈRES



VINS

AOC
APPELLATION
GÉOGRAPHIQUE

L'Étoile

CÉPAGES

- Chardonnay
- Savagnin

**VINS
PRODUITS**

- Blancs
- Vin Jaune
- Vin de paille



Office de Tourisme

Pays Lédonien (Lons-le-Saunier)

www.lons-jura.com
03 84 24 65 01

Plus d'informations sur le vignoble et les Vins du Jura : www.jura-tourisme.com et www.jura-vins.com
Photos : © Jérôme Genéé/Jura Tourisme, © Jura Tourisme, © Stéphane Godin/Jura Tourisme
Cartographie : Fond de carte Jura Tourisme 2022 © licence étendue IGN © 9576 - CD39 - Reproduction interdite

Jura
RÉGION
FRANCAISE

**vins du
Jura**
UNION EUROPÉENNE
LE DÉVELOPPEMENT
RÉGIONAL



RÉGION
BOURGOGNE
FRANCAISE



Pays Lédonien
SCOT
LONS-LE-SAUNIER